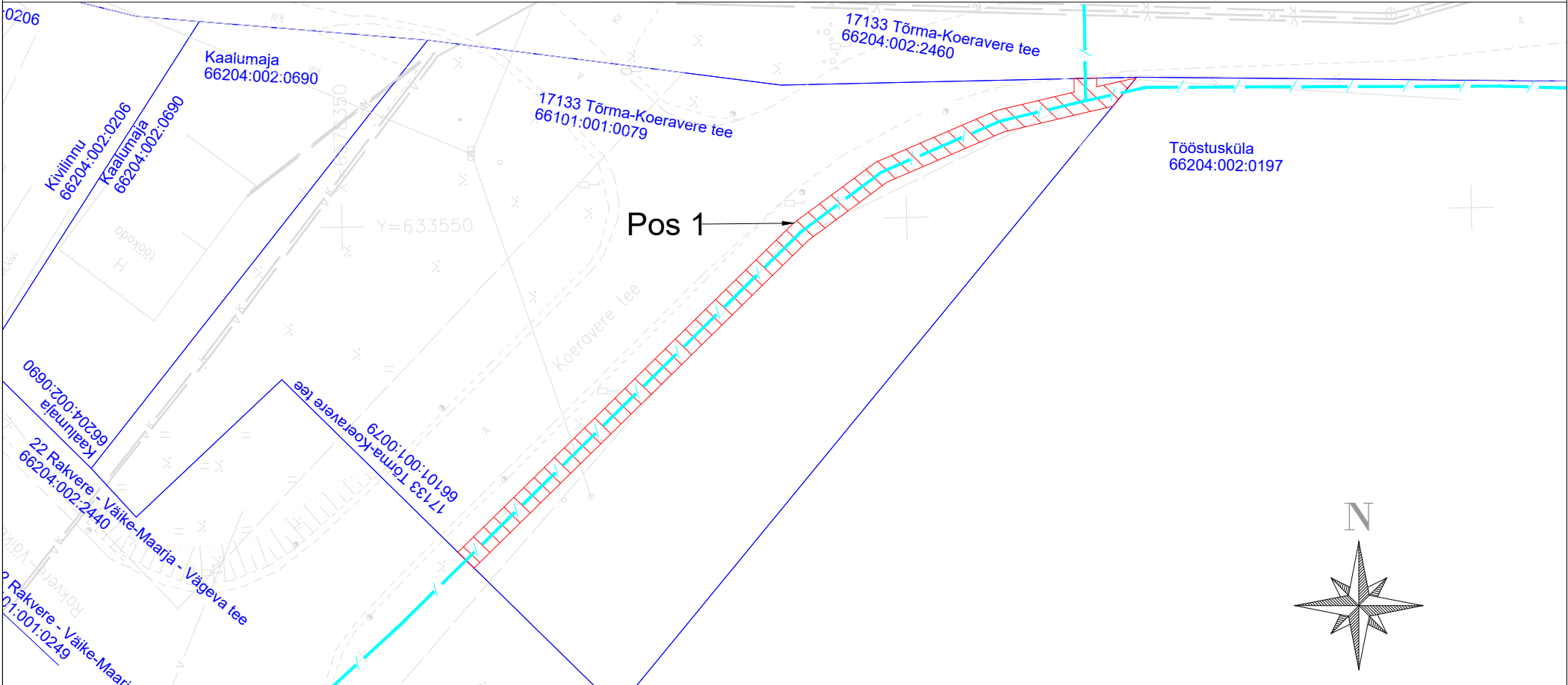





Kinnistu isikliku kasutusõiguse seadmise plaan



Jrk nr	IKÕ ala Pos nr (plaanil)	Kinnistu registriosa number	Katastriüksuse tunnus, nimi ja sihtotstarve:	Ala pindala ruutmeetrites m²
1.	Pos 1	12050150	66101:001:0079; 17133 Tõrma-Koeravere tee; transpordimaa	148 m²

-  Kasutusõiguse ala
-  Katastriüksuse piir
-  Multitoru

Sidepaigaldise kaitsevöönd:

Piki multitoru kulgev ala, mida mõlemalt poolt piiravad liini äärmistest torust 1 meetri kaugusel paiknevad mõttelised vertikaaltasandid.

Projekti nimi:  
Objekti asukoht:  
Projekti number  
Ettevõtte:  
Plaani koostaja:  
Kuupäev:

"Tõrma, Taaravainu ja Eesküla külates optilise sidevõrgu rajamine "  
Tõrma, Taaravainu, Eesküla külad, Rakvere vald, Lääne-Viru maakond  
2545  
Edites OÜ  
Artjom Rem  
04.12.2025